



Postleden

Sassalampi - Ljustjärn 18 km

Etapp
3

Etappmål Sassalampi

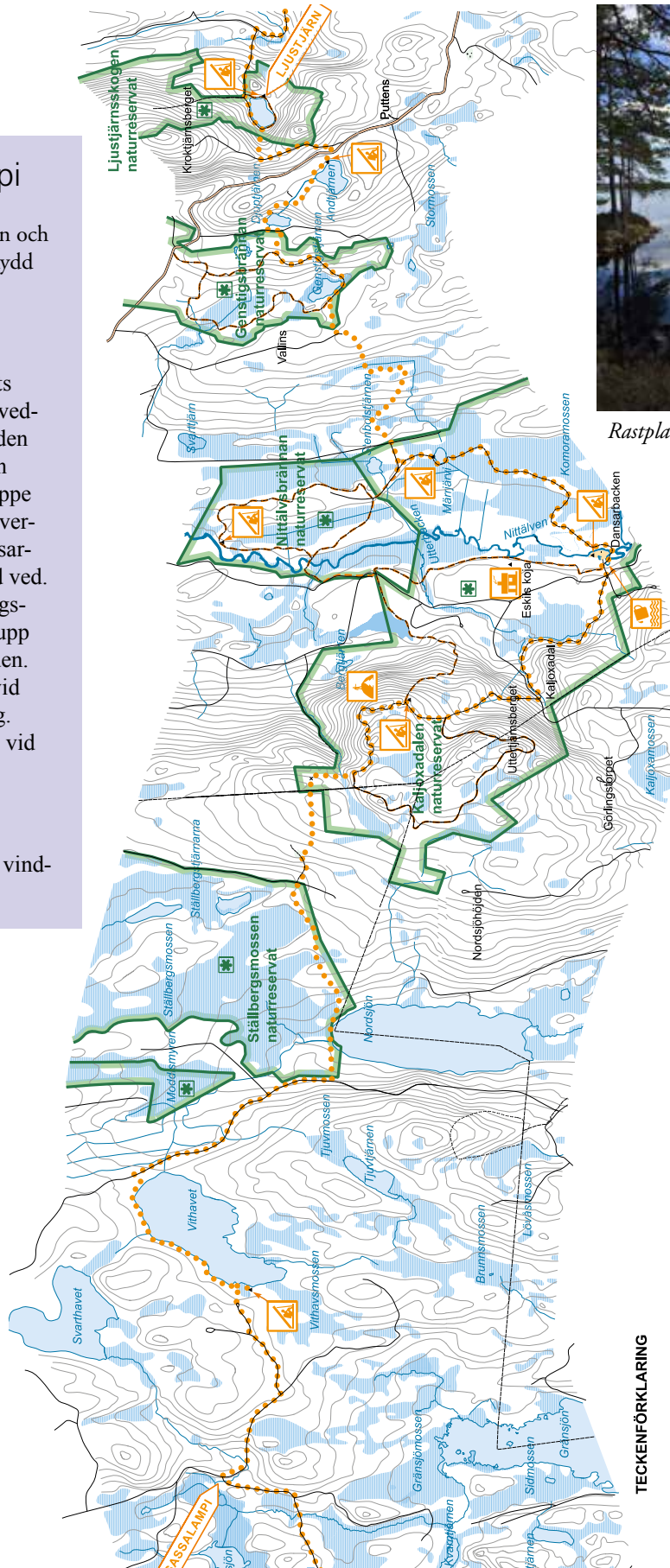
Etappmålet nås bäst från den allmänna vägen mellan Sävsjön och Silken. Här finns inget vindskydd eller andra bekvämligheter.

Rastplatser

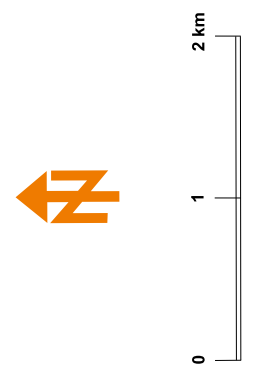

Vid Vithavet finns en rastplats med vindskydd och eldstad, vedförråd och torrtoalett. Där leden passerar genom Kaljoxadalen finns ett mindre vindskydd uppe på Petter Nilsberget. Ej för övernattnig. Fin utsikt. Vid Dansarbacken, finns vindskydd med ved. Eskils koja är en övernattningskoja med möjlighet att göra upp eld. Ligger 1 km norr om leden. Ett mindre vindskydd finns vid Märjärvi, ej för övernattnig. Fin utsikt över tjärnen. Även vid Andtjärn finns vindskydd.

Etappmål Ljustjärn

Vid etappmål Ljustjärn finns vindskydd med ved.



Rastplats Vithavet.



TECKENFÖRKLARING

- Postleden
- Annan markerad led
- Anslutningsled
- Reservatsgräns
- Vindskydd/rastplats
- Källa
- Utsikt

Bergslagen
outdoor

HÄLEFORS
KOMMUN

LJUSNARSBERGS
KOMMUN

Region Örebro län



Postleden är en 56 km lång vandringsled som går mellan Hällefors och Kopparberg i norra Örebro län. Leden går genom några av de stora naturreservat som avsatts för kommande generationer. Vandrigen bjuder på vidsträckta utsikter, stora myrar, gammelskog och med goda möjligheter att söka såväl stillhet och äventyr. Leden passerar också ett antal brukslämningar, kolbottnar, torpställen och andra minnen från en tid då skogs- och bergsbruk var de viktigaste sysselsättningarna i Bergslagen.

Vandra Postleden

Ett bra start är Hurligtorpets motionsanläggning i östra delen av Hällefors. De första 17 kilometrarna följer leden Silverleden fram till platsen Forshuvudet strax söder om Sävsjön. Från Sävsjön går sedan Postleden i öst-västlig riktning. Den passerar de fem naturreservaten och går fram till Olovsjöns rastplats, strax utanför Kopparberg där leden går samman med Bergslagsleden.

Från Sävsjön fram till 1,5 km före etappmål Sassalampi, går leden längs den gamla postvägen mellan Hällefors och Silken. Här gick forna tiders brevtransporter till fots eller till häst, långt före det att moderna vägar byggdes.

Du kan avsluta i Kopparberg och ta buss eller tåg tillbaka. Du kan också fortsätta vidare på Bergslagsleden mot Klotten, eller gå söderut.

Sevärt längs leden

Vithavet

Leden går längs norra kanten av sjön med det mystiska namnet Vithavet. I strandkanten finns en liten udde, som erbjuder en fin naturrastplats.

Ställbergsmossen

Naturreservatet Ställbergsmossen består

av öppna mossar, kärr och myrstråk. Här finns också områden med gammelskog, där både tjäder och tretåig hackspett häckar. Skogen och myrarna var förr befolkade på ett annat sätt än idag. I området finns rester av både hölador, kolarkojor och kolbottnar. Postleden passerar i södra delen av reservatet.

Kaljoxadalen

Naturreservatet Kaljoxadalen är ett av Örebro läns största skyddade vildmarksområden. Här finns några av länets mest orörda barrskogar. Här har modernt skogsbruk aldrig förekommit, förutom i ett par mindre områden. I reservatet finns många spår av skogsbränder på stubbar och levande tallar. Enstaka tallar är över 400 år gamla. Från Petter Nilsberget har vandraren en fin utsikt över Nittälvsdalen.

Nittälven

Nittälven, som slingrar sig genom reservatet, har använts för flottning av timmer ända in på 1960-talet. Idag väljer många att paddla på den kanotled som följer älven. Nittälvens stränder och myrarna i området användes förr som slättermark. Flera rester av ängslador finns i området. Vid Dansarbacken finns en kanotrastplats och en ditflyttad ängslada. Slätterrängen sköts av Ställdalens Naturstudieklubb.

Nittälvsbrännan

År 2000 inträffade en skogsbrand på Nittälvsdalen. Idag är brandområdet skyddat som ett spännande naturreservat, där besökaren kan se hur naturen kommer tillbaka efter en skogsbrand. Skogsbränder var förr ett naturligt inslag i skogens kretslopp. Många arter av växter, insekter och fåglar gynnas av en skogsbrand. Svedje- och brandnäva är två växter, vars frön behöver en temperatur på över 50 grader för att gro. Nävornas frön kan behålla sin livsduglighet i över hundra år medan de vilar i jorden.

Genstigsbrännan och Ljustjärnsskogen

Dessa är två naturreservat som skyddats för sina fina bestånd av naturskogsartad barrskog. Skogens ålder varierar mellan 90 och 250 år. Den gamla granskogen i sluttningarna ner mot den trolska lilla Ljustjärnen står högst och tät. Tretåig hackspett och tjäder ses ofta i de båda reservaten. De är karaktärsarter i de äldre barrskogarna i Bergslagen. Den tretåiga hackspetten är beroende av döda eller döende träd där den hittar en stor del av sin föda i form av barkborrar.

Andtjärn

Här finns möjlighet att fiska ädelfisk framför allt regnbåglax. Fiskekort kan köpas i Kopparberg.

Fakta om Postleden

Postleden knyter samman Silverleden i Hällefors kommun med Bergslagsleden. Postleden går genom fem vilda naturreservat – Ställbergsmossen, Kaljoxadalen, Nittälvsbrännan, Genstigsbrännan och Ljustjärnsskogen. En lämplig vandring kan vara 2-3 dagar.

Service längs leden

Hällefors och Kopparberg har livsmedelsbutiker och många affärer. Tåg, bussförbindelser och taxi finns.

Bergslagsleden

Med sina 280 km är den en av Sveriges längsta vandringsleder. Leden är indelad i 17 etapper som är mellan 7 och 23 km långa. Leden startar i Klotten, vid gränsen till Dalarna, och slutar vid Stenkällegården, långt nere i västgötadelen av Tiveden.

Silverleden

Silverleden är en drygt 65 km lång vandringsled som går i rundslinga med start och mål vid Hurligtorp i Hällefors. Den passerar Silvergruvan, med gruvområde där silverbrytning ägt rum

från 1600-talet fram till 1880, samt ett kvartsbrott, ett dagbrott där det bröts kvarts i början av 1900-talet. Övriga sevärdheter i området är Knuthöjds-mossens naturreservat känd för sina häckande smålommar samt Krokbornsparken, Sveriges äldsta folkpark. Parken började anläggas år 1796.

För mer information

För mer information om Postleden, kontakta turistbyråerna i Hällefors, turist@hellefors.se, 0591-120 01 eller Kopparberg, turism@ljusnarsberg.se, 0580-805 55.